


FORSTREVIERE IM KANTON AARGAU

Forst Surbtal

DEPARTEMENT BAU, VERKEHR UND UMWELT
Abteilung Wald

Kartenherstellung: Aarau, 15.01.2019, iwem



Stand: 07.01.2019






Massstab: 1:25000



Reviere

-  Öffentlicher Wald Forst Surbtal
-  Privatwald Forst Surbtal

Orientierung

-  Gemeindegrenzen
-  übriger Wald
-  Gewässer

